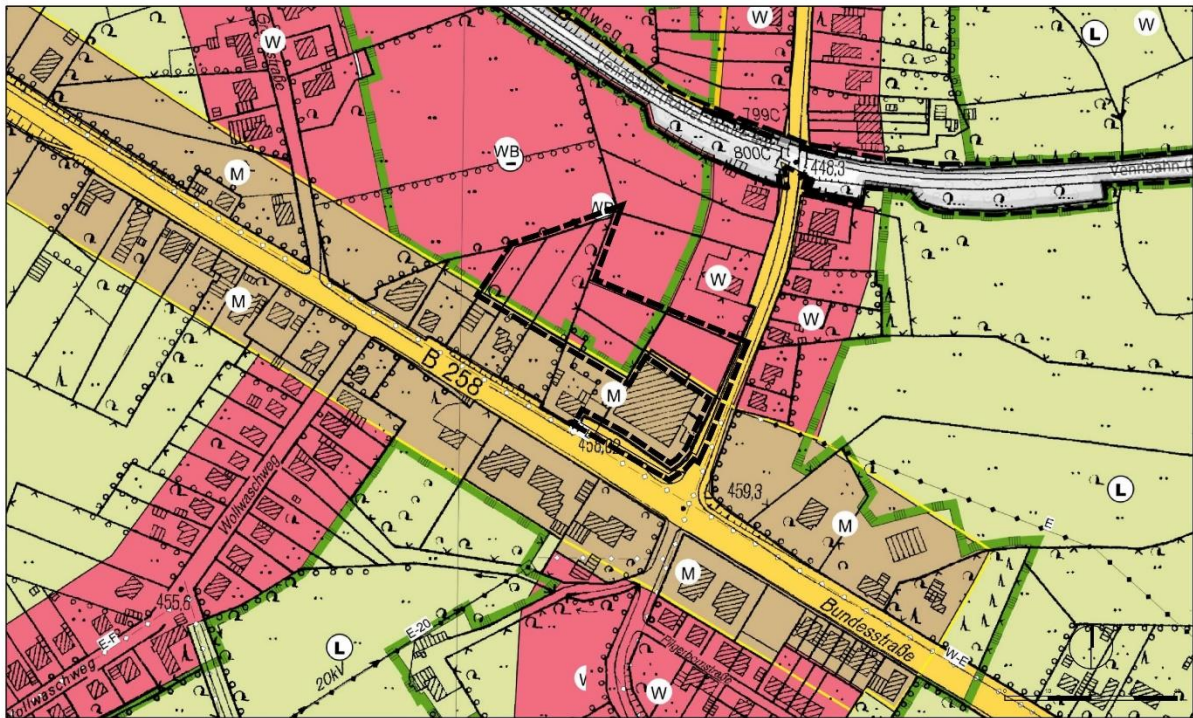








# Änderung des Flächennutzungsplans der Gemeinde Roetgen im Wege der Berichtigung

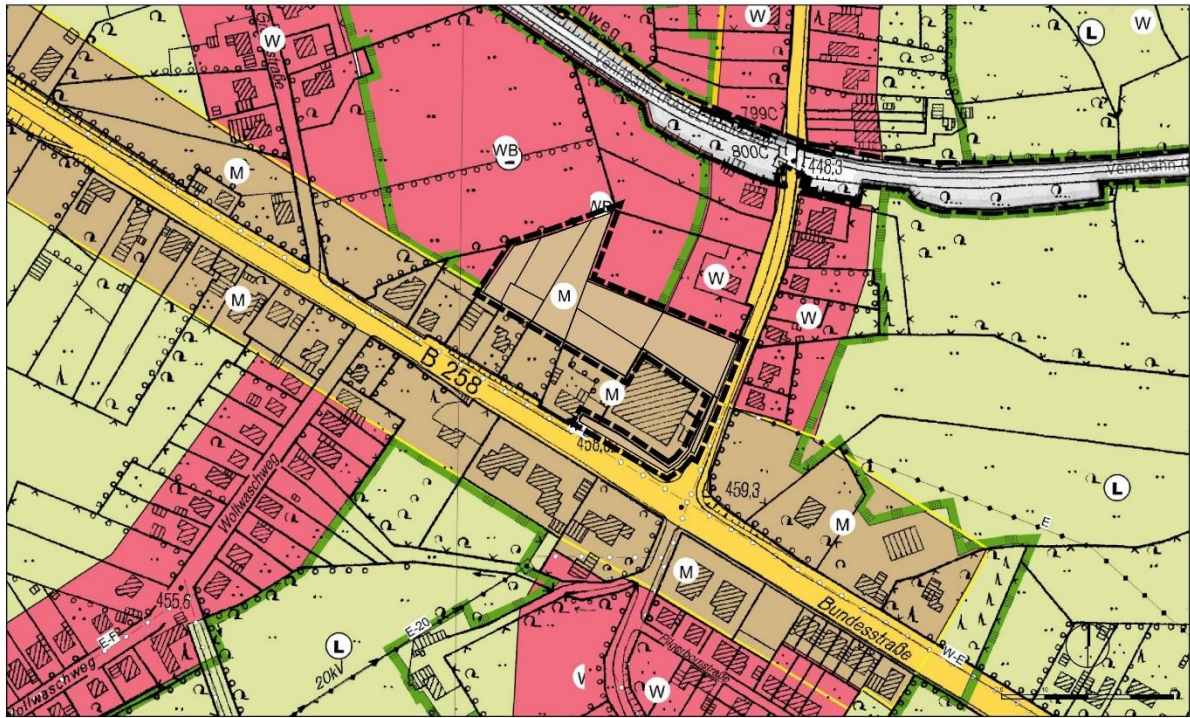
- Bereich des Bebauungsplans Nr. 32 "Vennhof" -









Darstellung des Plangebietes – wirksamer Flächennutzungsplan (Ausschnitt)

	Geltungsbereich - Berichtigung FNP		Flächen für die Landwirtschaft
	Gemischte Baufläche		Verkehrsflächen
	Wohnbauflächen		Flurstücksgrenze

Legende



**Darstellung des Plangebietes – Berichtigung des Flächennutzungsplans (Ausschnitt)**

	Geltungsbereich - Berichtigung FNP		Flächen für die Landwirtschaft
	Gemischte Baufläche		Verkehrsflächen
	Wohnbauflächen		Flurstücksgrenze

**Legende**